

СОГЛАСОВАНО:  
Начальник ОГИБДД  
МО МВД России



Д.С.Митряшов  
2018 года

СОГЛАСОВАНО:  
Первый заместитель  
главы  
администрации МО  
город Ирбит



Н.В.Юдин  
2018 год

УТВЕРЖДАЮ:  
Заведующий МБДОУ  
«Детский сад № 2»



И.Г.Долгополова  
« 10 » 2018 год

## ПАСПОРТ

### ДОРОЖНОЙ БЕЗОПАСНОСТИ

Муниципального бюджетного дошкольного  
образовательного учреждения  
Муниципального образования город Ирбит  
«Детский сад компенсирующего вида № 2»

2018 год

---

## Общие сведения

Муниципальное бюджетное дошкольное образовательное учреждение Муниципального образования город Ирбит «Детский сад компенсирующего вида № 2»

Юридический адрес: 623856 Свердловская область, г. Ирбит, ул. Елизарьевых, 33-а, тел. (34355) 6-64-13

Фактический адрес: 623856 Свердловская область, г. Ирбит, ул. Елизарьевых, 33-а, тел. (34355) 6-64-13

Руководители образовательного учреждения:

Заведующий (руководитель) Долгополова Людмила Геннадьевна (34355) 6-64-13

Методист Рябкова Ольга Юрьевна (34355) 6-64-13

Ответственный специалист  
Управления образованием  
МО город Ирбит методист МКУ «Комплексный центр системы образования» Окулова Юлия Анатольевна  
(34355) 6-30-55

Ответственные работники  
от Госавтоинспекции инспектор ДПС Бовыкин Виктор Сергеевич  
(34355)6-62-67  
Грошев Антон Владимирович 6-20-25  
8999-36-82-235

Ответственные работники  
за мероприятия по  
профилактике детского травматизма методист Рябкова Ольга Юрьевна (34355) 6-64-13

Руководитель  
дорожно-эксплуатационной  
организации, осуществляющей  
содержание улично-дорожной  
сети (УДС) Исполняющий полномочия директора  
Вагуров Александр Владимирович  
МБУ МО город Ирбит по БДД «Сигнал»  
6-26-71

Руководитель работник  
дорожно-эксплуатационной  
организации, осуществляющей  
содержание технических  
средств организации дорожного  
движения (ТСОДД)

Количество учащихся 70

Наличие уголка по БДД группы, коридор

Наличие класса по БДД отсутствует

Наличие тренировочного перекрестка по БДД имеется на улице

Время работы в образовательном учреждении с 07: 30 до 17:30 часов.

### **Телефоны оперативных служб:**

112, 01- единая служба спасения

02 - полиция

03- скорая помощь

Начальник ОГИБДД ММО МВД России «Ирбитский»

капитан полиции Д.С. Митряшов

3-60-27

**Дежурная часть** ОГИБДД ММО МВД России «Ирбитский»

6-25-27

**Телефон доверия** ОГИБДД ММО МВД России «Ирбитский»

6-62-67

## Содержание

### I. План - схемы образовательного учреждения.

1. Район расположения образовательного учреждения, пути движения транспортных средств и детей (обучающихся, воспитанников).
2. Организация дорожного движения в непосредственной близости от образовательного учреждения с размещением соответствующих технических средств организации дорожного движения, маршруты движения детей и расположение парковочных мест.
3. Маршруты движения организованных групп детей от образовательного учреждения к стадиону, парку или спортивно-оздоровительному комплексу.
4. Пути движения транспортных средств к местам разгрузки/погрузки и рекомендуемые безопасные пути передвижения детей по территории образовательного учреждения.

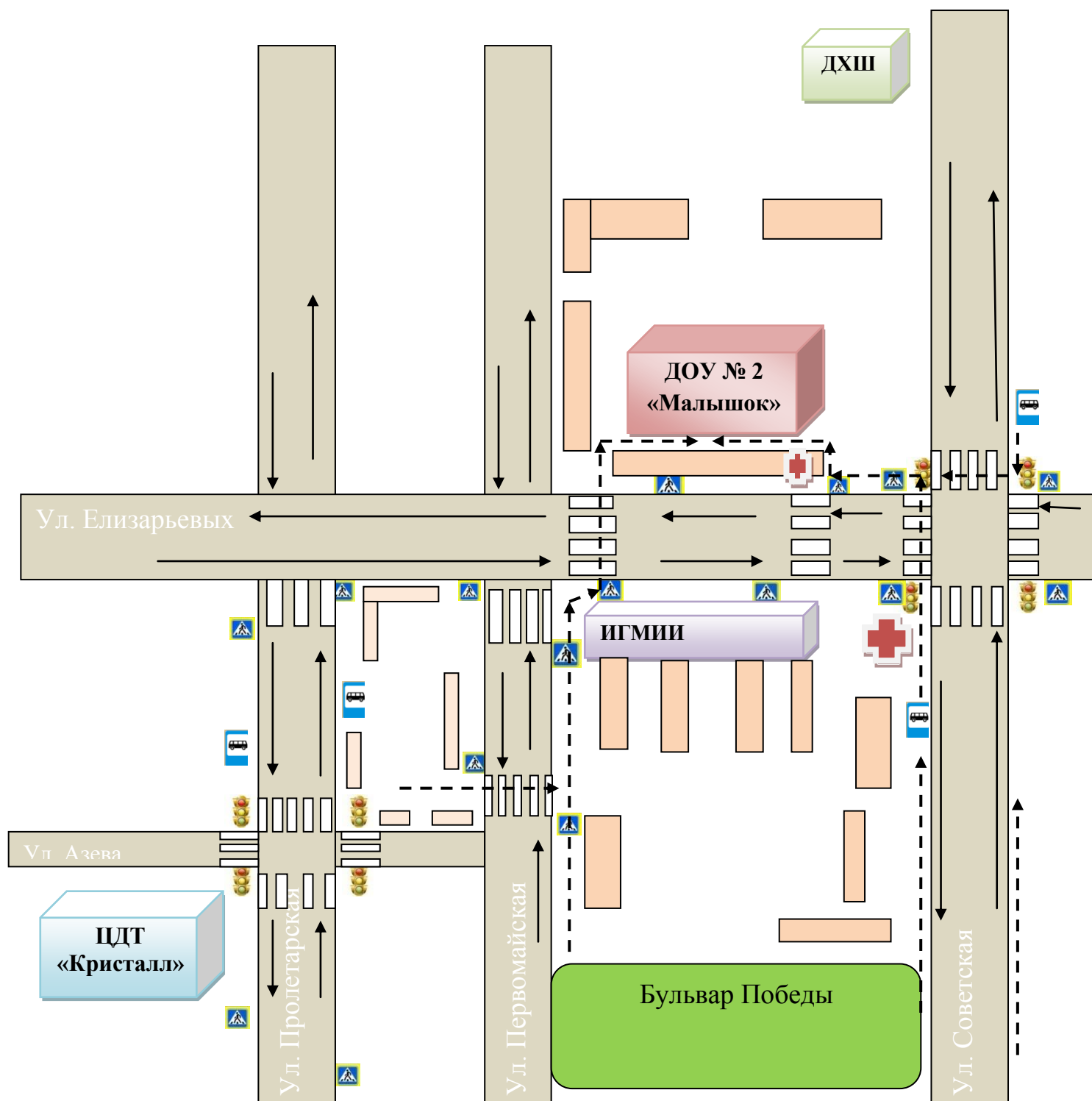
### II. Информация об обеспечении безопасности перевозок детей специальным транспортным средством (автобусом).

1. Общие сведения.
2. Маршрут движения автобуса до образовательного учреждения.
3. Безопасное расположение остановки автобуса у образовательного учреждения.

### III. Приложения

План-схема пути движения транспортных средств и детей (обучающихся, воспитанников) при проведении дорожных ремонтно-строительных работ вблизи образовательного учреждения

**I. План – схемы образовательного учреждения**  
**1. Район расположения образовательного учреждения, пути движения транспортных средств и детей (воспитанников)**

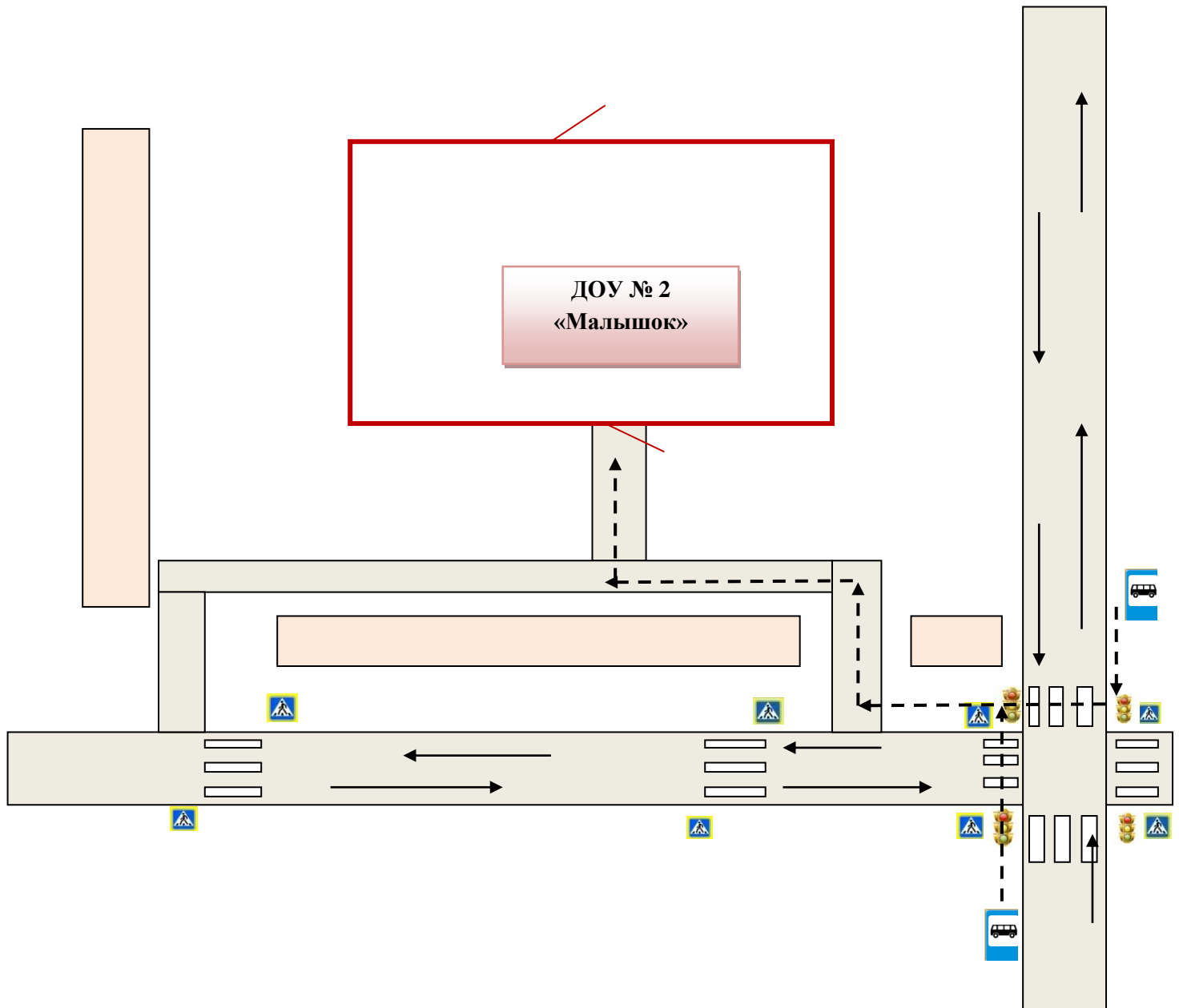


- - движение транспортных средств
- - - → - путь движения воспитанников

## **Рекомендации к составлению план - схемы района расположения образовательного учреждения**

1. Район расположения образовательного учреждения определяется группой жилых домов, зданий и улично-дорожной сетью с учетом остановок общественного транспорта (выходов из станций метро), центром которого является непосредственно образовательное учреждение;
  2. Территория, указанная на схеме, включает:
    - образовательное учреждение;
    - стадион вне территории образовательного учреждения, на котором могут проводиться занятия по физической культуре (*при наличии*);
    - парк, в котором могут проводиться занятия с детьми на открытом воздухе (*при наличии*);
    - спортивно-оздоровительный комплекс (*при наличии*);
    - жилые дома, в которых проживает большая часть детей (учеников) данного образовательного учреждения;
    - автомобильные дороги и тротуары.
  3. На схеме обозначены:
    - расположение жилых домов, зданий и сооружений;
    - сеть автомобильных дорог;
    - пути движения транспортных средств;
    - пути движения детей (обучающихся, воспитанников) в/из образовательного учреждения;
    - опасные участки (места несанкционированных переходов на подходах к образовательному учреждению, места имевших место случаев дорожно-транспортных происшествий с участием детей-пешеходов и детей-велосипедистов);
    - уличные (наземные - регулируемые / нерегулируемые) и внеуличные (надземные и подземные) пешеходные переходы;
    - названия улиц и нумерация домов.
- Схема необходима для общего представления о районе расположения образовательного учреждения. На схеме обозначены наиболее частые пути движения обучающихся от дома (от отдаленных остановок маршрутных транспортных средств) к образовательному учреждению и обратно.
- При исследовании маршрутов движения детей необходимо уделить особое внимание опасным зонам, где дети (обучающиеся, воспитанники) пересекают проезжие части дорог не по пешеходному переходу.

**2. Схема организации дорожного движения в непосредственной близости от образовательного учреждения с размещением соответствующих технических средств организации дорожного движения, маршрутов движения детей и расположения парковочных мест**

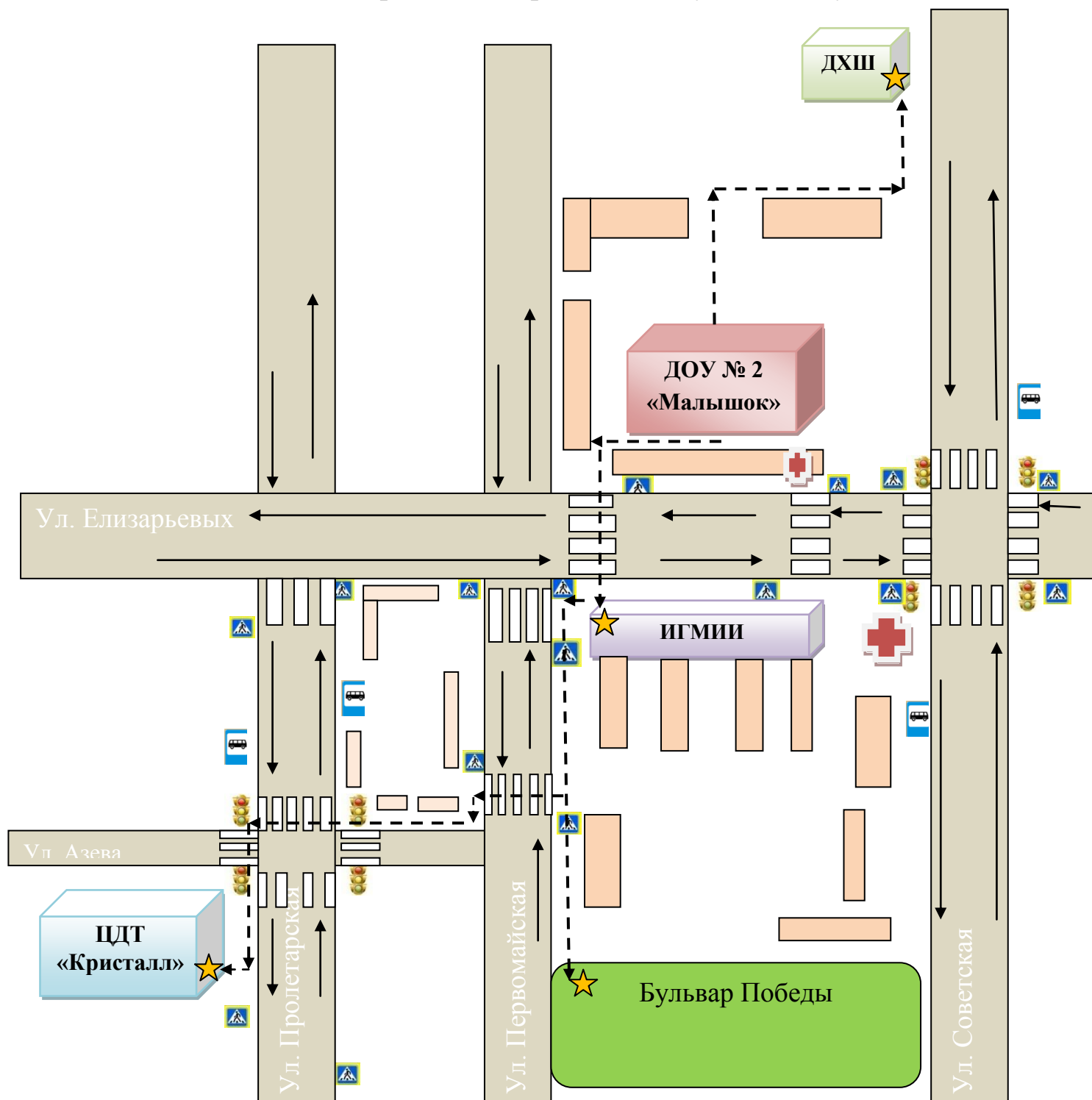


- - ограждение образовательного учреждения и стоянки транспортных средств
- - направление движения транспортного потока
- -> - направление движения детей от остановок маршрутных транспортных средств

## **Рекомендации к составлению схемы организации дорожного движения в непосредственной близости от образовательного учреждения**

1. Схема организации дорожного движения ограничена автомобильными дорогами, находящимися в непосредственной близости от образовательного учреждения.
  2. На схеме обозначаются: здание образовательного учреждения с указанием территории, принадлежащей непосредственно образовательному учреждению (при наличии указать ограждение территории); автомобильные дороги и тротуары; уличные (наземные - регулируемые / нерегулируемые) и внеуличные (надземные и подземные) пешеходные переходы на подходах к образовательному учреждению; дислокация существующих дорожных знаков и дорожной разметки; другие технические средства организации дорожного движения; направление движения транспортных средств по проезжей части; направление безопасного маршрута движения детей (воспитанников).
  3. На схеме указано расположение остановок маршрутных транспортных средств и безопасные маршруты движения детей (обучающихся, воспитанников) от остановочного пункта к образовательному учреждению и обратно;
  4. При наличии стоянки (парковочных мест) около образовательного учреждения, указывается место расположение и безопасные маршруты движения детей от парковочных мест к образовательному учреждению и обратно.
- К схеме (в случае необходимости) должен быть приложен план мероприятий по приведению существующей организации дорожного движения к организации дорожного движения, соответствующей нормативным техническим документам, действующим в области дорожного движения, по окончании реализации которого готовится новая схема.

### 3. Маршруты движения организованных групп детей от образовательного учреждения к стадиону, парку или спортивно-оздоровительному комплексу



- - - - -> - движение детей от детского сада к социальным партнерам
- > - направление движения транспортных средств
- ★ - точка прибытия

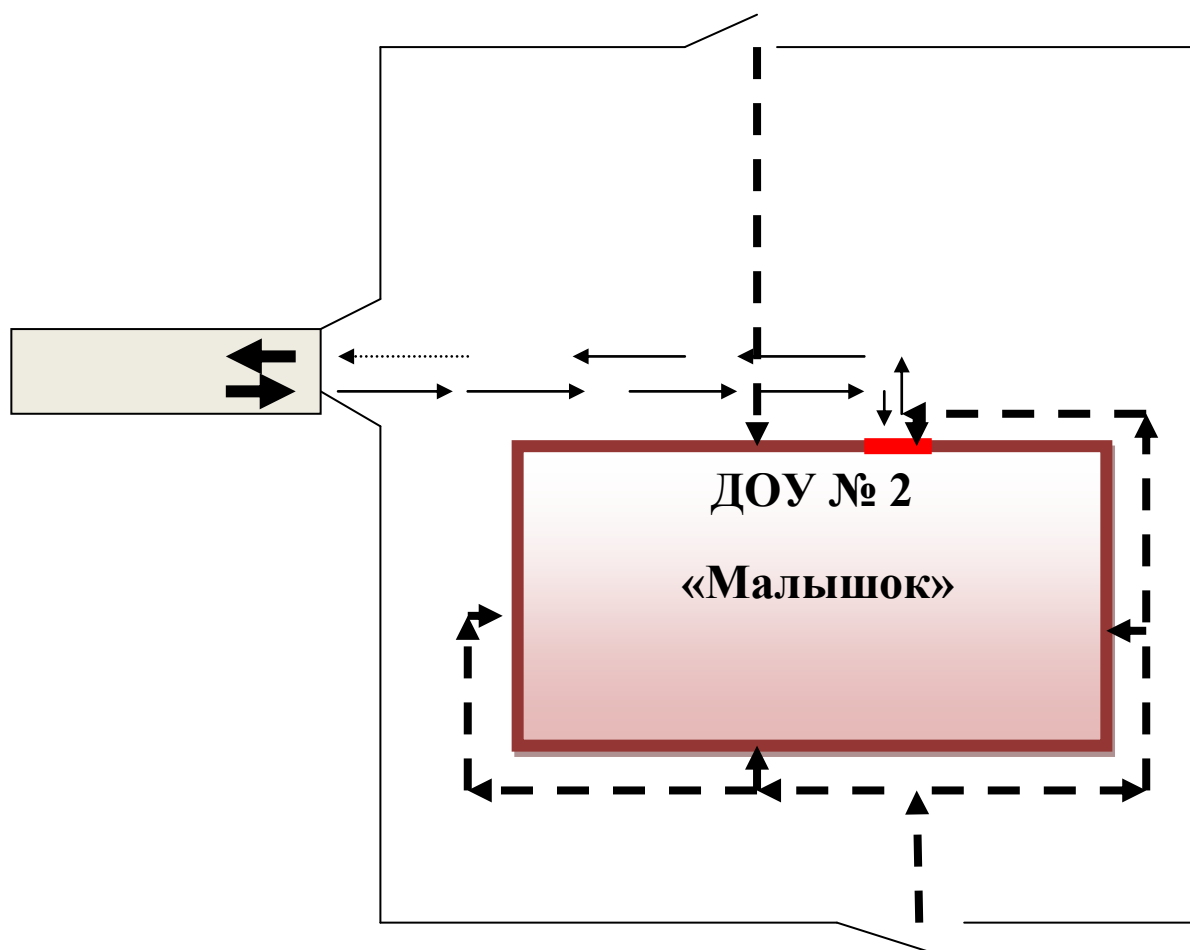


**Рекомендации к составлению схемы маршрутов движения организованных групп детей от образовательного учреждения к стадиону, парку или спортивно-оздоровительному комплексу**


На схеме района расположения образовательного учреждения указываются безопасные маршруты движения детей от образовательного учреждения к стадиону, парку или спортивно-оздоровительному комплексу и обратно.

Эти схемы должны использоваться преподавательским составом при организации движения групп детей к местам проведения занятий вне территории образовательного учреждения.

**4. Пути движения транспортных средств к местам разгрузки/погрузки и рекомендуемые безопасные пути передвижения детей по территории образовательного учреждения**



- въезд/выезд грузовых транспортных средств



- движение грузовых транспортных средств по территории образовательного учреждения



- движение детей и подростков на территории образовательного учреждения



- место разгрузки/погрузки

**Информационная карточка  
перевозок детей специальным транспортным средством (автобусом)**

**Общие сведения**

Марка \_\_\_\_\_

Модель \_\_\_\_\_

Государственный регистрационный знак \_\_\_\_\_

Год выпуска \_\_\_\_\_ Количество мест в автобусе \_\_\_\_\_

Соответствие конструкции требованиям, предъявляемым к школьным автобусам \_\_\_\_\_

**Образец**

**1. Сведения о владельце**

Владелец \_\_\_\_\_

(наименование организации)

Юридический адрес владельца \_\_\_\_\_

Фактический адрес владельца \_\_\_\_\_

Телефон ответственного лица \_\_\_\_\_

**2. Сведения о водителе автобуса**

Фамилия, имя, отчество \_\_\_\_\_

Принят на работу \_\_\_\_\_

Стаж вождения категории D \_\_\_\_\_

**3. Организационно-техническое обеспечение**

Лицо, ответственное за обеспечение безопасности дорожного движения:  
назначено \_\_\_\_\_

прошло аттестацию \_\_\_\_\_

Дата последнего технического осмотра \_\_\_\_\_

Директор (руководитель)

образовательного учреждения \_\_\_\_\_

(подпись)

(Ф.И.О.)

Руководитель организации,  
осуществляющей перевозку детей  
специальным транспортом  
(автобусом) \_\_\_\_\_

(подпись)

(Ф.И.О.)

## **Рекомендации к составлению схемы расположения остановки автобуса у образовательного учреждения**

На схеме указывается подъезд в оборудованный «карман» или другое оборудованное место для посадки и высадки детей из автобуса у образовательного учреждения, и дальнейший путь движения автобуса по проезжей части, а также безопасный маршрут движения детей (обучающихся, воспитанников) от остановки автобуса у образовательного учреждения.

На схеме обозначены:  
жилые дома района расположения образовательного учреждения;  
здание образовательного учреждения;  
ограждение территории образовательного учреждения (*при наличии*);  
автомобильные дороги.

## **Рекомендации к составлению план - схемы пути движения транспортных средств и детей при проведении дорожных ремонтно-строительных работ вблизи образовательного учреждения**

На схеме указывается место производства дорожных ремонтно-строительных работ, его обустройство дорожными знаками и ограждениями, иными техническими средствами организации дорожного движения, а также безопасный маршрут движения детей (обучающихся, воспитанников) к образовательному учреждению с учетом изменения маршрута движения по тротуару.

На схеме обозначены:  
участок производства дорожных ремонтно-строительных работ;  
автомобильные дороги;  
тротуары;  
альтернативные пути (обходы места производства дорожных ремонтно-строительных работ пешеходами и объезды транспортными средствами);  
здание образовательного учреждения;  
ограждение территории образовательного учреждения (*при наличии*).